



PREFEITURA DO MUNICÍPIO DE SÃO PAULO



Diretrizes para lotes

- Igrejas tombadas
- AE regulamentada / controle arqueológico
- Bens tombados em outras resoluções
- Altura máxima

DPH DEPARTAMENTO DO PATRIMÔNIO HISTÓRICO

NÚCLEO DE IDENTIFICAÇÃO E TOMBAMENTO

R.A.E IGREJAS DA BOA MORTE E DO CARMO

RES. 08/CONPRES/21

MAPA/FOLHA

ESCALA sem escala

DATA DEZ/2021

01/02

Marina Chagas Brandão (DPH)
Mauro Pereira de Paula Junior (DPH)
Pedro Zayas Sambrano (DPH)

Fonte base mapa: Geosampa









PREFEITURA DO MUNICÍPIO DE SÃO PAULO



Diretrizes para logradouros

-  Igrejas tombadas
-  Áreas públicas municipais tombadas em outras resoluções
-  Análise caso a caso / controle arqueológico
-  AE regulamentada

DPH DEPARTAMENTO DO PATRIMÔNIO HISTÓRICO

NÚCLEO DE IDENTIFICAÇÃO E TOMBAMENTO

R.A.E IGREJAS DA BOA MORTE E DO CARMO

RES. 08/CONPRES/21

MAPA/FOLHA

ESCALA sem escala

DATA DEZ/2021

02/02

Marina Chagas Brandão (DPH)
Mauro Pereira de Paula Junior (DPH)
Pedro Zayas Sambrano (DPH)

Fonte base mapa: Geosampa

